

TERVEZÉSI TERÜLET SZABÁLYOZÁSI TERVE M 1:7000

1. számú melléklet

Ártánd Község Önkormányzat

Képviselő-testületének 42/2023. (IX.28) számú határozatához

"54/2000. (XII.20.) sz. határozat

3. számú melléklete"

JELMAGYARÁZAT:


Érvényes szabályozás határa

KÖZMŰVEK, HÍRADÁS

Villamos energia közművek

Villamosenergia átviteli hálózat

(22 kV feszültségzinttel, föld felett, biztonsági övezettel)



20 kV

BEÉPÍTÉSRE SZÁNT TERÜLETEK:

Lakó terület

Falusias

FL



Különleges terület

kegyeleti park

KÜ-kep



BEÉPÍTÉSRE NEM SZÁNT TERÜLETEK:

Mezőgazdasági terület

Általános mezőgazdasági terület Mg




Közlekedési és közműterület

Országos főút



Országos mellékút



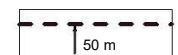
NYOMVONALAS ELEMOK, OBJEKTUMOK ÁBRÁZOLÁSA

Közigazgatási határ




KÖRNYEZETVÉDELME

Védőterület, védőtávolság, védősáv határa



Védőterület, védőtávolság, védősáv területe



INTÉZMÉNYEK (JELEK):

Oktatási központ



Temető



KÖZMŰVEK, HÍRADÁS

Adó, vevőtorony, átviteli állomás



KÉSZÜLT AZ ÁLLAMI ALAPADATOK ÉS A FÖLDHIVATAL ÁLTAL HITELESÍTETT ALAPTÉRKÉP FELHASZNÁLÁSÁVAL !

MUNKA MEGNEVEZÉSE

Ártánd Község Településrendezési tervének
2023. / I. módosítása

MUNKARÉSZ TERVEZÉSI TERÜLET SZERKEZETI TERV

Biharkeresztes-Ártánd közigazgatási határ, 234/2 hrsz.-ú út, 235/1 hrsz.-ú út, 0111 hrsz.-ú út és 078/2 hrsz.-ú út által határolt területre vonatkozóan.

TELEPÜLÉSTERVEZŐ

VÉGH JÓZSEF okl. építészmérnök TT 15-0124

LÉPTÉK
M=1:3500

DÁTUM
2023.04.

É



T-1-2

BIHARKERESZTES
42. sz. elsőrendű főút

BIHARKERESZTES

